

QGIS Anwendertreffen 2019

Einsatz von QGIS bei der Stadt Detmold und im krz

Roland Segsa (Stadt Detmold)

Jürgen Hemeke (krz)

QGIS in Detmold und im krz

- 2010: Einführung QGIS
- 2015: QGIS-Cloud-Lösung
- 2017: Einführung QGIS-Server
- Installation und Einrichtung von QGIS-Arbeitsplätzen, Support, Entwicklung von Plugins, Schulungen
- Zwischenfazit 2019: QGIS hat sich viele Jahre bewährt und gilt als Standard

WebGIS in Detmold und im krz

- Stadt Detmold und krz betreiben seit ca. 20 Jahren je eine eigene GDI
- Ein Technologiewechsel der Landschaften ist zwingend erforderlich

Auszüge aus dem Projektauftrag

- Gemeinsame Entwicklung eines neuen GeoPortals
- Erhalt der bisherigen Funktionalitäten beider GDIs
- Weitere Optimierung für den RZ-Betrieb
- Es entsteht eine vollumfängliche Geodaten-Lösung für kleine und mittlere kommunale Verwaltungen
- Perspektivischer Ausbau des Portfolios an Dienstleistungen und Services



Die Kooperation ist besiegelt (v.l.) der krz-Geschäftsführer Lars Hoppmann und Detmolds Bürgermeister Rainer Heller bei der Unterzeichnung des Vertrags.
(Bild: © krz)

The screenshot displays a web-based GIS application interface. At the top left, the 'DETMOLD' logo is visible. A search bar contains the text 'Ort suchen oder Karte hinzufügen...'. The main map area shows a detailed street map of Detmold with various colored polygons representing buildings and land parcels. A sidebar on the left, titled 'Objektinformationen', provides data for a selected object:

Gebäude: 186	
ID	6.766
Art des Gebäudes	Hochschulgebäude (Fachhochschule, Universität)
Adresse	Bielefelder Straße 23
Anzahl Einwohner	0
Einwohner	mehr....
Flurstücke: 12835	
ID	12.835
Bezeichnung	Gemarkung Detmold, Flur 31, Flurstück 417
Fachinfos	mehr....

Below the sidebar is an 'Exportieren' button. The map includes a scale bar (50 m), coordinate information (3490644 5755918), and a scale of 1:2000. The bottom right corner features a 'Stadt Detmold' logo and a link to 'QWC2 Demo | Nutzungsbedingungen'.


DETMOLD Kulturstadt im Teutoburger Wald

Ort suchen oder Karte hinzufügen...

Denkmalschutz
Baudenkmal



Denkmalnummer: A294
Denkmalart: Baudenkmal
Kurzbezeichnung: Ehemalige 55er Kaserne
eingetragen am: 05.12.1988
Ortsteil: Detmold-Süd
Lagebezeichnung: Emilianstraße 37
Nr. im Kulturverzeichnis: 340
Begründung des Denkmalwertes: Begründung

Ansicht (Foto von 1996)



mehr Bilder ...

Denkmalobjekt in der Kartendarstellung:

Objekt in der ABK:  Objekt im Luftbild: 

20 m

Koordinaten: 3490802 5755827 GKK 3 Streifen Maßstab: 1 : 1000

Stadt Detmold

QWC2 Demo | Nutzungsbedingungen