QGIS-DE e.V.
Unser Beitrag zu QGIS 3

Thomas Schüttenberg

Vorsitzender QGIS-DE e.V.

early adopter release
QGIS 3.0
Girona
Plan
de la ville de
Girone.

BONNA.
RHENVS FLUVIVS.
QGIS 3.2
Bonn

long term release
QGIS 3.4
Madeira
Stelle die geladenen Erweiterungen wieder her

LAKE
COOTHARABAH
Boreen Pt
QGIS 3.6
Noosa
LAGUNA
LAKE
COOROIBAH

ZANZIBAR
1846
QGIS 3.8
Zanzibar

QGIS 3

- Release 3.0 - 23. Februar 2018

- Unzählige Verbesserungen und neue Features:
  - https://qgis.org/en/site/forusers/visualchangelog30/index.html
  - https://qgis.org/en/site/forusers/visualchangelog32/index.html
  - https://qgis.org/en/site/forusers/visualchangelog34/index.html
  - https://qgis.org/en/site/forusers/visualchangelog36/index.html
  - https://qgis.org/en/site/forusers/visualchangelog38/index.html

Sponsoring & Spenden für QGIS.ORG

- 95% der Projektmittel stammen aus Spenden und Sponsorings
- Betrieb der IT Infrastruktur für QGIS.ORG Website, Fehlermeldesystem, automatisierte Softwaretests und Dokumentation
- Paketierung von QGIS für div. Betriebssysteme
- Qualitätssicherung der Software und Prüfung neuer Codebeiträge
- ...oftmals Arbeiten hinter den Kulissen, für die sich evt. nur schwer Freiwillige finden lassen
- Entwicklerkonferenzen sowie Übersetzungen von QGIS

Sponsoring & Spenden für QGIS.ORG

- 3. Verlängerung des Silber-Sponsoringvertrages mit QGIS.ORG (3.000 €) im Oktober 2018
- Einwerbung von Sponsorings in Höhe von 6.000 € sowie 500 € zweckgebundene Spenden für QGIS.ORG
- ***NEU:*** *QGIS.ORG Fördermitgliedschaft Gold-Level (9.000 €) ab 2019*

QGIS 3D Crowdfunding

- Beteiligung an Weiterentwicklung der 3D-Fähigkeiten von QGIS 3:
  Crowdfunding Kampagne "More QGIS 3D" der Firma Lutra Consulting Ltd aus Großbritannien.
- Unsere Beitragszusage in Höhe von 3.100 € erfüllte das Kampagnenziel von 12.500 € und wurde im Juli 2018 eingelöst.

Bugfixing des Knotenwerkzeugs

- Initiierung Ende Oktober 2018 durch Zusammenstellung aller offenen Tickets und Überlegung zur Verbesserung der Usability
- Vorbereitung, Tests, Koordination und Kommunikation mit den Entwicklern durch Bernhard und Burghardt bis April 2019
- ausgeführt durch Martin Dobias und Denis Rouzaud
- Gesamtsumme 4600 EUR (~5,5 Entwicklertage)

QGIS-DE e.V.

- Sucht:
  - Weitere Mitglieder und Förderer
  - Feedback und Ideen für Initiativen

- → QGIS ist, was unterstützt und gefördert wird!

Zur Erinnerung:

- QGIS wird „bottom-up“ entwickelt, d.h. es gibt kein Produktmanagement!
- Neue Dinge entstehen also nur, wenn jemand eine Initiative startet und Anforderungen, Finanzierung, Entwicklung und Tests in die Hand nimmt
- QGIS ist eine Gemeinschaftsleitung – aber es braucht Ihre Unterstützung!
- Wenn man darauf wartet, das jemand anders die Sache erledigt, wartet man u.U. ewig…
  …andererseits profitiert man immer auch von allen Errungenschaften aus anderen Initiativen :-)

FOSS4G 2019 Bucharest

QGIS goes FOSS4G 2019 Bucharest

QGIS
FOSS4G

media.ccc.de

Search...

browse > conferences > foss4g2019

Videos

FOSS4G 2019

Full playlist: Video / Audio

https://media.ccc.de/c/foss4g2019

name	duration	date	view count

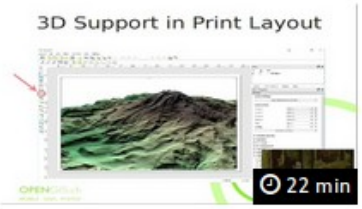

QGIS is dead, long live QGIS! - the very best new features of QGIS 3.x

2019-08-28 681 Marco Bernasocchi

Open source tool set for geology

2019-08-28 626 Julien Cabieces

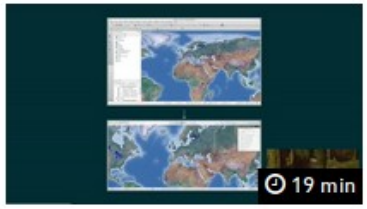

Running QGIS Server in production

2019-08-29 278 Eric Lemoine

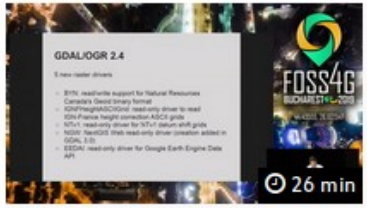

State of GDAL

2019-08-28 252 Even Rouault

Four-letter word